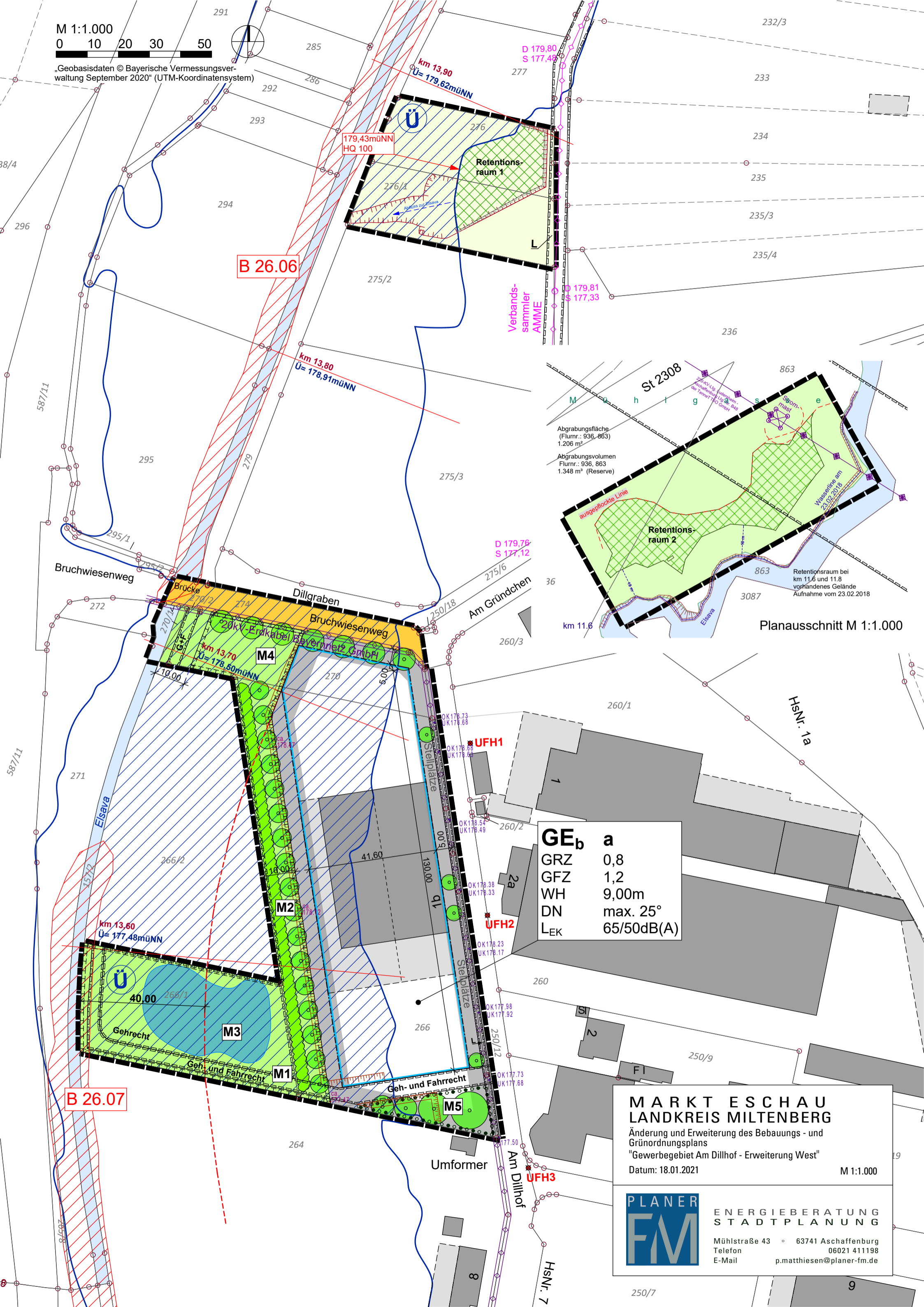
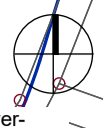


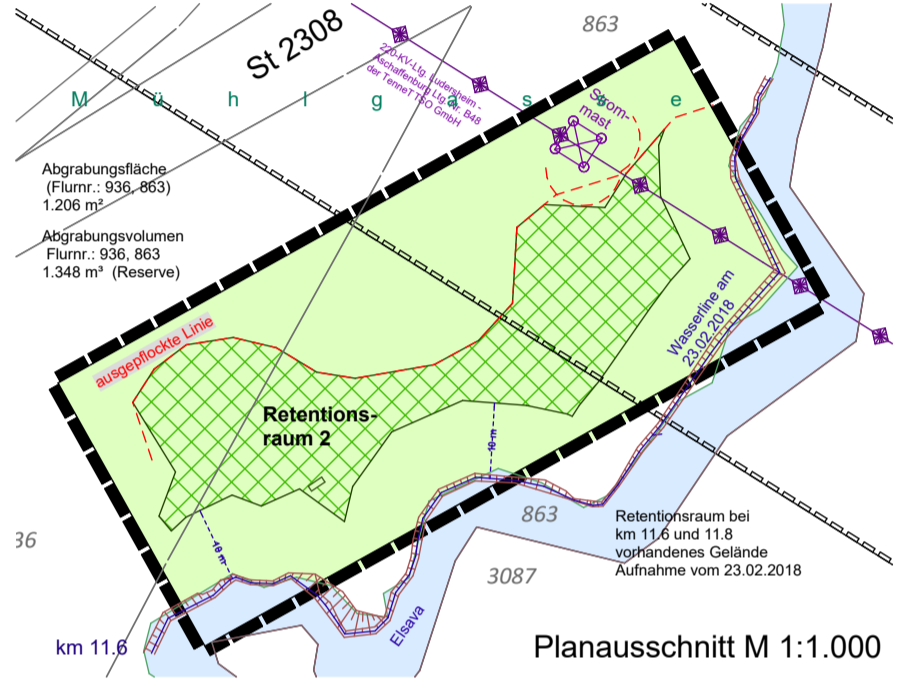
M 1:1.000  
0 10 20 30 50

„Geobasisdaten © Bayerische Vermessungsverwaltung September 2020“ (UTM-Koordinatensystem)



B 26.06

B 26.07



Planausschnitt M 1:1.000

Abgrabungsfläche  
(Flumr.: 936, 863)  
1.206 m<sup>2</sup>  
Abgrabungsvolumen  
Flumr.: 936, 863  
1.348 m<sup>3</sup> (Reserve)

<b>GE<sub>b</sub></b>	<b>a</b>
GRZ	0,8
GFZ	1,2
WH	9,00m
DN	max. 25°
LEK	65/50dB(A)

**MARKT ESCHAU**  
**LANDKREIS MILTENBERG**  
Änderung und Erweiterung des Bebauungs- und Grünordnungsplans  
"Gewerbegebiet Am Dillhof - Erweiterung West"  
Datum: 18.01.2021

M 1:1.000



**ENERGIEBERATUNG  
STADTPLANUNG**  
Mühlstraße 43 • 63741 Aschaffenburg  
Telefon 06021 411198  
E-Mail p.matthiesen@planer-fm.de